



**КОМИТЕТ ИМУЩЕСТВЕННЫХ ОТНОШЕНИЙ  
АДМИНИСТРАЦИИ ПЕРМСКОГО МУНИЦИПАЛЬНОГО ОКРУГА**

**РЕШЕНИЕ**

о размещении объектов № 3158

Пермский край  
Пермский округ

10.11.2023

Комитет имущественных отношений администрации Пермского муниципального округа разрешает Акционерному обществу «Газпром газораспределение Пермь» (ИНН 5902183841, ОГРН 1025900512670, почтовый адрес: 614000, г. Пермь, ул. Петропавловская, 43)

размещение объекта «Газопровод давлением до 1.2 Мпа, для размещения которого не требуется разрешения на строительство»

на землях государственная собственность на которые не разграничена

на срок 1 год

Местоположение: Пермский край, м.о. Пермский, п. Сылва, ул. Чусовская, к дому 26-1

Приложение: схема предполагаемых к использованию земель или части земельного участка.

Особые условия использования:

- 1) При размещении газопровода учесть параметры ширины проезда улично-дорожной сети, во избежание сужения полосы отвода дороги.
- 2) При условии получения разрешения на производство земляных работ.

Заместитель председателя комитета



М.В. Королева

(подпись, печать)

## Схема предполагаемых к использованию земель или части земельного участка

Объект: Газопровод давлением до 1.2 Мпа, для размещения которого не требуется разрешения на строительство

Местоположение: расположенных по адресу: Пермский край, м.о. Пермский,

п. Сылта, ул. Чусовская, к дому 26-1

Каталог координат, м

Площадь земель или части земельного участка, кв.м.: 200

Категория земель: земли населенных пунктов

Вид разрешенного использования: -

№ точки границы	X	Y
н1	521976.32	2260990.29
н2	521972.25	2260986.90
н3	521972.63	2260985.89
н4	521965.73	2260983.32
н5	521965.60	2260983.26
н6	521954.79	2260979.19
н7	521948.82	2260976.95
н8	521943.28	2260973.60
н9	521945.42	2260970.05
н10	521949.52	2260971.53
н11	521951.37	2260972.65
н12	521980.97	2260983.65
н13	521979.23	2260988.34
н14	521977.32	2260987.63
н1	521976.32	2260990.29

Описание границ смежных землепользователей:

От точки н1 до точки н2 - земельный участок с кадастровым номером 59:32:0050027:14250

От точки н2 до точки н4 - земли общего пользования


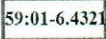





От точки н4 до точки н7 - земельный участок с кадастровым номером 59:32:0050027:14250

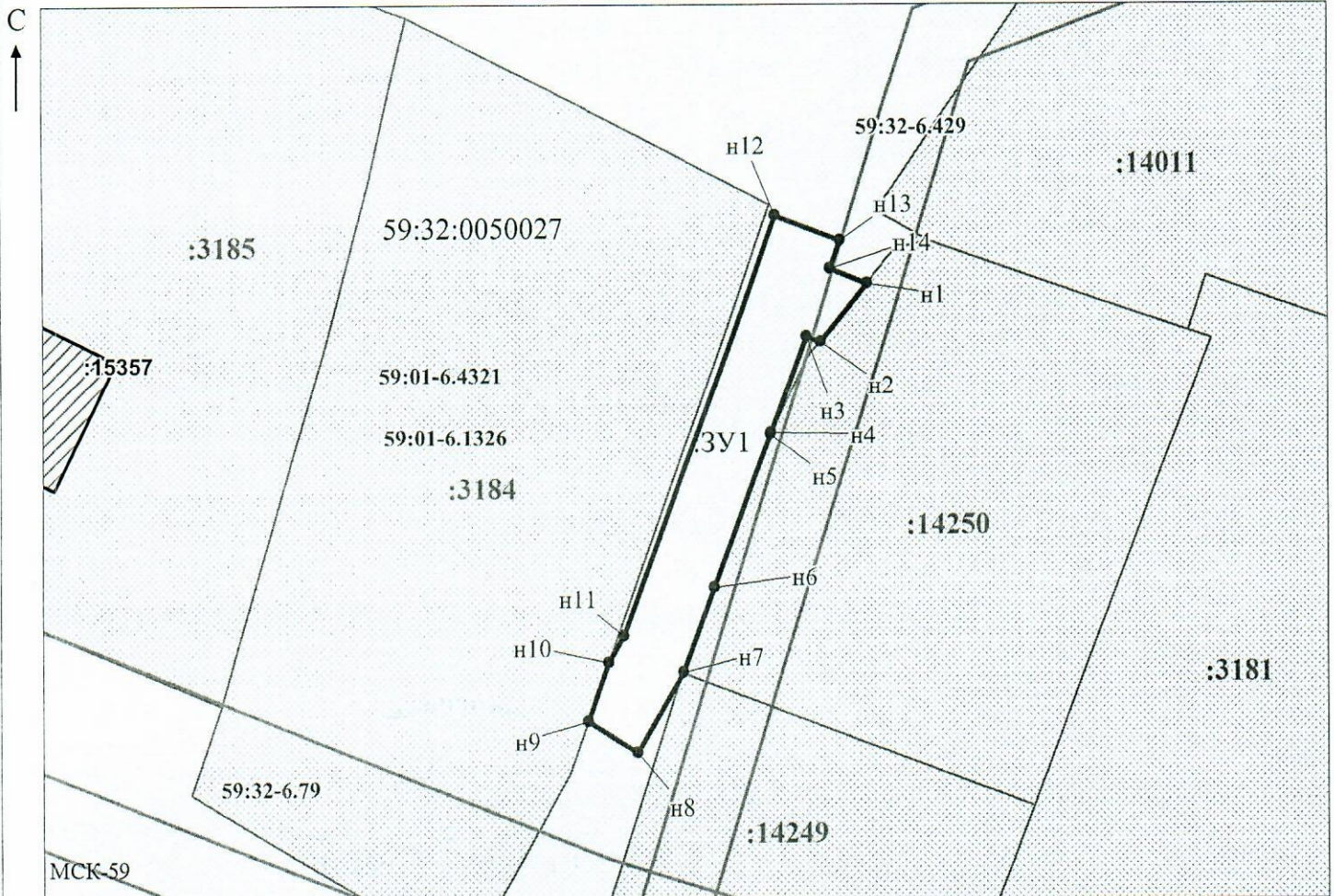
От точки н7 до точки н9 - земли общего пользования

От точки н9 до точки н10 - земельный участок с кадастровым номером 59:32:0050027:3184

От точки н10 до точки н1 - земли общего пользования

### Условные обозначения:

- |   |   |   |  |
|---|---|---|--|
|  | - предполагаемый участок земель, на которых планируется размещение объекта              |  | - зоны с особыми условиями использования территории, сведения о которых внесены в ЕГРН |
|  | - границы и номер земельного участка, сведения о которых внесены в ЕГРН                 |  | - обозначение запрашиваемого земельного участка  |
|  | - границы и номер объекта капитального строительства, сведения о которых внесены в ЕГРН |  | - характерная точка границ земель или части земельного участка                         |
|  | - граница кадастрового квартала   |   |  |
- 59:32:0050027 - номер кадастрового квартала



Масштаб 1:500

/ Осипова А.Д.

Заявитель: \_\_\_\_\_

МП

(подпись, расшифровка подписи)

(для юридических лиц  
и индивидуальных предпринимателей)